

# HUNGRÍA


A “paso suave”  
Parques Nacionales y Budapest  
por la colorida naturaleza y la  
cultura vibrante

Verano 2025 / 9 días  
FECHAS: del 04 al 12 de Agosto  
del 18 al 26 de Agosto  
del 2 al 10 de Septiembre

## ÍNDICE

|                      |    |
|----------------------|----|
| INTRODUCCIÓN         | 3  |
| MAPA                 | 4  |
| ITINERARIO           | 5  |
| FICHA TÉCNICA        | 12 |
| CONDICIONES Y SEGURO | 14 |
| NOTAS SOBRE EL VIAJE | 16 |





Bienvenidos/as a  
nuestra ruta “A PASO  
SUAVE”.

- Descubre una ciudad  
legendaria.
- Pasea por algunos de  
los espacios naturales  
más desconocidos de  
Europa



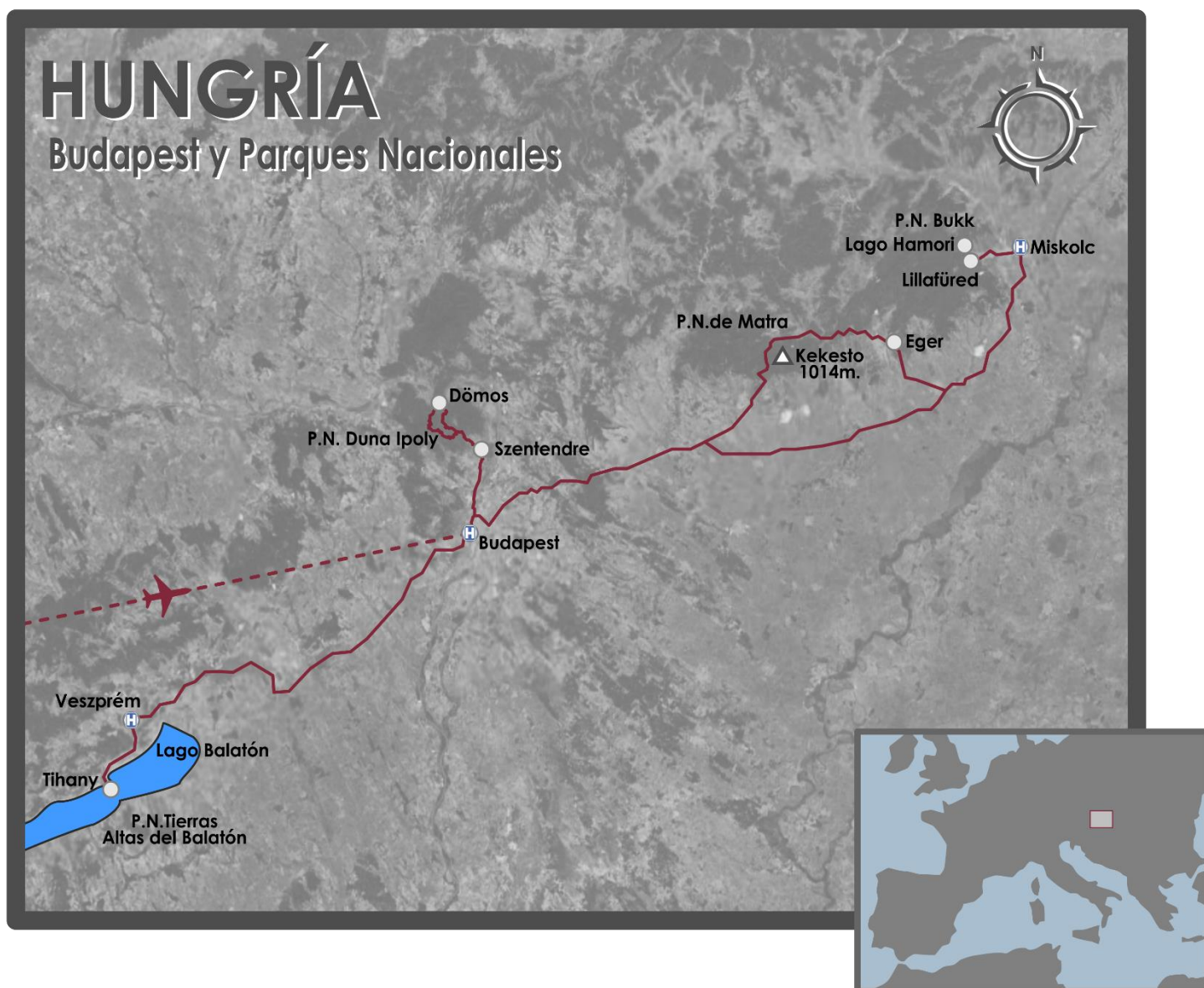
## INTRODUCCIÓN



Hungría es un gran desconocido. Hace tiempo que queríamos incluir un viaje a nuestro estilo, combinando naturaleza y cultura “**A Paso Suave**”. Parques Nacionales como el del **Dunna Ipoly** y montañas como el **Mátra**, con extensos bosques, gargantas y caudalosos ríos. Los bosques del Danubio y la montaña **Kékestető**, muy suave, pero que alcanza la máxima altura de Hungría. Pueblos como **Szetendre**, con una arquitectura mezcla de los Imperios Austrohúngaro y Otomano; y El **Parque Nacional Bükk**, en donde los Cárpatos se adentran en Hungría. Además recorreremos el **Lago Balatón** conocido como el mar de Hungría. Una ruta por un paisaje dulce y amable, a través de senderos ancestrales. Y, ¿cómo no?, también nos espera **Budapest**, una de las joyas de Europa atravesada por el Danubio, repleta de monumentos que nos hablan de su

esplendor de ciudad imperial. El verano nos aguarda en Hungría, ¿te lo vas a perder?

# MAPA



# ITINERARIO

## DÍA 1: MADRID /BARCELONA - BUDAPEST

Salida en vuelo desde Madrid o Barcelona (VER FICHA TÉCNICA) con destino Budapest. Asistencia en el aeropuerto y traslado al hotel. Tiempo libre para un primer contacto con la ciudad. Cena de bienvenida con productos de la gastronomía local.

## DÍA 2: BUDAPEST

Tras el desayuno tendremos una visita guiada de dos horas del centro histórico. Resto del tiempo libre para disfrutar a nuestro aire de la ciudad. El Danubio divide a Buda y a Pest dos antiguas ciudades unificadas para crear la capital de Hungría. La elegante Buda fue la antigua sede real y zona residencial, al otro lado del río, Pest es su corazón económico y comercial.

**Budapest** es todo un disfrute para los sentidos, con el imponente Castillo de Buda y la plaza de los héroes, donde entender la grandeza del imperio Austrohúngaro y su importancia en Europa; las increíbles vistas al atardecer de la ciudad desde el Bastión de los Pescadores; la belleza imponente del magnífico Parlamento neogótico, que es el tercero en tamaño del mundo; maravillarse con las vistas por la noche del Danubio junto con el Parlamento y el encantador Puente de las Cadenas; recordar el impacto de la Segunda Guerra Mundial en el sobrecogedor museo del holocausto; el monumento de los zapatos del Danubio y el inmenso hospital subterráneo de 2300 metros cuadrados; los increíbles balnearios al aire libre de aguas termales en pleno centro de la ciudad, que cuenta con más de 120 manantiales con aguas entre 20 y 80°C; el colorido mercado central; entender la importancia de los Judíos en su barrio y en la segunda Sinagoga más grande del mundo tras la de Jerusalén. Esto y mucho más es Budapest, una de las grandes capitales históricas de Europa.





## DÍA 3: BUDAPEST: RUTA POR EL PARQUE NACIONAL DUNA IPOLY-SZENTENDRE

Tras el desayuno, partimos hacia El **Parque Nacional del Danubio-Ipoly**, uno de los parques nacionales más diversos en Hungría. Fue creado en 1997, a partir de los parques



nacionales de Pilis y Börzsöny, con la adición de una parte de la llanura inundable del río Ipoly. Este parque abarca áreas en Budapest, del condado de Pest, el Condado de Komárom-Esztergom y el condado de Fejér. La característica singular del área del Parque Nacional, es la reunión de las tres grandes unidades paisajísticas: los valles fluviales, las montañas y las llanuras. Esto da como resultado el alto grado de diversidad de la zona.

En el territorio del parque nacional se pueden encontrar rocas volcánicas y sedimentarias, además de los

aluviones cambiantes de los valles fluviales en algunos lugares y los arrecifes que se construyen y destruyen en el lecho de grava. De particular importancia son los manantiales y arroyos de caudal variable en las zonas montañosas, que casi sin excepción desembocan en el Ipoly o el Danubio.

El número de especies protegidas y altamente protegidas que se encuentran en el parque nacional supera las 700.

### DATOS TÉCNICOS:

Ruta Lineal (i/v mismo camino) de 11 km. de recorrido, en el que emplearemos unas 5 horas con descansos incluidos. Desnivel acumulado en ascenso y descenso: 450 m. Altitud Mín.: 110 m. Altitud Máx.: 655 m.

### DESCRIPCIÓN ITINERARIO:

Hoy comenzaremos haciendo una ruta por el PN Duna Ipoly. Partimos desde Dömös, pequeño pueblo, habitado desde tiempos antiguos y situado en la margen derecha del Danubio. El recorrido, transcurre por un denso bosque donde abundan las frondosas y coníferas; hayas y robles nos cobijan. Con un poco de esfuerzo, llegaremos al mirador, desde el que contemplar el espectacular paisaje que se abre ante nosotros. Continuamos nuestro sendero hasta llegar de nuevo a Dömös.

Tras la ruta de senderismo visitaremos el bonito pueblo de **Szentendre**, ejemplo de arquitectura Húngara donde habitaron familias Serbias, Griegas y Bosnias que huían del Imperio Otomano en el Siglo XV y que le han dado a este coqueto pueblo un carácter más mediterráneo y una tradición ortodoxa poco habitual en Hungría. En este pueblo, tendremos tiempo libre para almorzar y disfrutar de sus tejados curvados, estrechos callejones, campanarios, calles empedradas y siempre bañado por el cercano Danubio.

Considerado el pueblo más bonito y artístico del país, frecuentado por muchos pintores, nos servirá para disfrutar del ambiente rural y coqueto y a la vez, reponer energías antes de volver a disfrutar de la cercana capital. Resto de la tarde/noche para seguir disfrutando de esta encantadora ciudad, sus animadas terrazas, las buenas cervezas...

## DÍA 4: MONTAÑAS DE MATRA – EGER - MISKOLC

Tras el desayuno nos desplazamos a las Montañas del Norte de Hungría, **Matra**, Área Protegida desde 1995. Matra es una cadena montañosa en el norte de Hungría entre la ciudad de Gyöngyös y Eger. Aquí se encuentra el pico más alto del país, el Kékestető (1.014 m). Las montañas Matra están situadas entre los valles del río Tarna y el río Zagyva. Se trata de una zona montañosa cubierta de pequeños conos volcánicos de 250 a 400 metros de altura, con tierras cultivables en su mayoría y hermosos bosques de hayas y frondosas.

### DATOS TÉCNICOS:

Ruta Circular de 7,5 km. de recorrido, en el que emplearemos unas 3 horas con descansos incluidos. Desnivel acumulado: 400 m. (ascenso y descenso). Altitud Mín.: 666 m. Altitud Máx.: 1014 m.

### DESCRIPCIÓN ITINERARIO:

Hoy tenemos pensado subir al pico más alto de Hungría, el Kékestető de 1014 m de altura. Se trata de una ascensión muy fácil pero muy significativa, por ser la máxima altura del país y muy interesante por su panorámica, que nos dará una buena idea de la importancia de los bosques en este país centroeuropeo. El paisaje es dulce y hermoso con tupidos bosques que nos alegrarán la subida.

Después de la ruta de senderismo, nos desplazaremos al pueblo de **Eger**, del que destaca el minarete otomano de 40 metros de altura, el más septentrional de los que se conservan. La ciudad tiene unas 20 iglesias barrocas, un castillo, una catedral e incluso baños turcos, junto con una red subterránea de bodegas.

Para terminar la jornada nos trasladamos a la ciudad de **Miskolc** rodeada por el **Parque Nacional de Bükk**, una sección de los Cárpatos en el noroeste de Hungría. En la cuarta ciudad en tamaño del país, podremos disfrutar de sus balnearios; su impresionante iglesia de madera; su castillo medieval y sus bares y terrazas junto al río. Cena en hotel y Alojamiento.

## DÍA 5: MISKOLC: PARQUE NACIONAL BÜKK – LILLAFÜRED

Desayunamos y emprendemos ruta hacia el **Parque Nacional Bükk**. Fue fundado en 1976 como el tercer parque nacional del país. Contiene 40.472 ha., protegidas y de los que 6.622 ha. se encuentran bajo especial protección. Es el parque nacional más grande del





país con montañas y bosques, situado en las montañas septentrionales, entre Szilvásvárad y Lillafüred. Los paisajes más importantes incluyen diversas formaciones kársticas de las montañas calizas: cuevas que solían estar habitadas por hombres prehistóricos, dolinas, barrancos...

#### DATOS TÉCNICOS:

Ruta Lineal de 11 km. de recorrido, en el que emplearemos unas 6 horas con descansos incluidos. Desnivel acumulado ascenso: 400 m. Desnivel acumulado en bajada: 330 m. Altitud Mín.: 204 m. Altitud Máx.: 613 m.

#### DESCRIPCIÓN ITINERARIO:

En este día vamos a disfrutar de una ruta de senderismo por el Parque Nacional de **Bükk**. Bükk es la parte más meridional de los Cárpatos noroccidentales. A través de senderos, tamizados de flores, disfrutaremos de los bosques en los que nos encontramos inmersos, hayas, robles, coníferas... Llegaremos a un mirador, donde podremos contemplar las vistas y así apreciar el paisaje que nos envuelve. Finalizamos nuestra caminata de hoy en **Lillafüred**, donde podremos visitar su romántico castillo, construido a finales del siglo XIX de estilo neo-renacentista en plena naturaleza, junto al lago **Hamori**. Los jardines colgantes, la cascada y la cueva hacen de esta visita un placer en plena naturaleza, antes de volver a Miskolc. Cena y alojamiento en el hotel.



## DÍA 6: MISKOLC – VESZPRÉM

Desayuno y partimos a Veszprém, capital administrativa de la provincia homónima. **Veszprém** es una ciudad encantada situada en el corazón de Europa. Habitada desde la prehistoria y en época romana, esta ciudad mantiene un estrecho lazo con la historia de Hungría, pues todas las reinas fueron coronadas allí. Veszprém-Balaton se convirtió en 2023 en Capital Europea de la Cultura. Tendremos la tarde para pasear por la Plaza octogonal Óváros, en el corazón de la ciudad, antiguamente utilizada como plaza del mercado, ahora es sede de algunas de las fiestas más populares de la ciudad; o por el barrio del castillo, al que se le ha dado un aspecto barroco, y que concentra la mayoría de las atracciones de la ciudad; o asomarnos a alguno de sus miradores a Tűztorony (Torre del



Fuego) uno de los edificios más emblemáticos de Veszprém y que una vez sirviera como lugar de los vigilantes de extinción de incendios.... Alojamiento.

## DÍA 7: PENÍNSULA DE TIHANY (LAGO BALATON) - BUDAPEST

Después de desayunar partiremos para conocer el **lago Balatón**, que pertenece a la cuenca del Danubio y da nombre al **Parque Nacional de Tierras Altas del Balatón**.

Situado a unos 100 kms de Budapest, es el mayor lago de Europa Central y lugar de veraneo preferido del país. Se dice que Rabindranath Tagore visitaba con frecuencia esta zona, y aquí



plantó el primer tilo, convirtiéndose con el tiempo, en la avenida de los tilos. De sus más de 70 kms de ancho hemos elegido la **península de Tihany**, en su orilla norte, para la caminata de hoy. En 1952 se creó la primera zona paisajística protegida de Hungría en la zona más atractiva, variada y científicamente mejor investigada del país. La península de Tihany, como reconocimiento a su excepcional patrimonio geológico, ostenta desde 2003 el Diploma Europeo. Abarca 1.562 hectáreas, de las cuales 195 están altamente protegidas. El paisaje geológico, con las colinas de dolomías y las cadenas volcánicas de las colinas de Keszthely, se encuentran entre los hábitats más variados de Hungría. Dos lagos interiores aumentan la belleza de las laderas y montañas cubiertas de viñedos y bosques. Rodeada por conos de géiseres desde el sur, que surgieron después de que cesara la actividad volcánica en la zona, mientras que el agua caliente que brotaba regularmente creaba formaciones características de travertino e hidrocuarcita. Aquí se encuentran especies raras y valiosas de fauna y flora gracias al suave clima mediterráneo. Desde las laderas de estepas submediterráneas, hasta los antiguos bosques de hayas y los bosques cerrados de robles, desde las frescas gargantas que preservan especies relictas de la edad de hielo (como la *Primula auricula*) hasta las praderas, se pueden encontrar muchos hábitats con una flora y fauna especialmente rica. Una de las raras aves nidificantes de la península es el búho real.

También destacan las reliquias históricas de la península. Tihany es uno de los lugares sagrados de Hungría. El complejo barroco de edificios del **Monasterio de la Orden Benedictina**, fundado por el rey Andrés I en 1055, corona el pintoresco pueblo.

### DATOS TÉCNICOS:

Ruta Lineal de 9 km. de recorrido, en el que emplearemos unas 5 horas con descansos incluidos. Desnivel acumulado en ascenso: 374 m. Desnivel acumulado en descenso: 370 m. Altitud Min.: 104 m. Altitud Máx.: 233 m.

#### DESCRIPCIÓN DEL ITINERARIO:

El autobús nos dejará a la entrada de Tihany para empezar nuestra caminata, que nos llevará a través de cómodos y hermosos senderos, a conocer este espectacular entorno en el que nos encontramos. Nuestros pasos nos encaminarán al mirador desde el que tendremos unas vistas espectaculares tanto del propio lago como de la península, con sus dos lagunas interiores y su mar de lavanda. Pasaremos junto al cono del geiser conocido como "la casa dorada" por los líquenes amarillos que le dan color. Terminaremos nuestro recorrido, tras suaves subidas y bajadas, en la **Abadía de Tihany**, impresionante monasterio benedictino. Su sótano excavado en la toba incluye también la tumba del rey. Almuerzo en bodega incluido. Tiempo libre para dar una vuelta por el pueblo, o visitar la fábrica de productos de lavanda, licores, vinos, esencias etc... Por la tarde, salida hacia Budapest. Alojamiento.

### DÍA 8: BUDAPEST

Hoy vamos a darnos un buen paseo por **Buda**. Después de meter la toalla y el bañador en la mochila, salimos caminando desde el hotel y cruzamos el río para ir al Bastión de los Pescadores desde donde podremos contemplar las vistas sobre la ciudad.

A continuación, pasaremos junto a la iglesia de Santa María Magdalena para visitar el **Museo Hospital de la Roca**. A la salida continuaremos nuestro paseo junto a la Iglesia de Matías, el Museo Nacional de Hungría, el Museo de Historia, la Biblioteca Nacional y el Castillo de Buda de camino a la fortaleza, para ver la Estatua de la Libertad, justo antes de llegar al balneario de **Gellert**, donde terminamos la excursión. Tarde libre para disfrutar del balneario y/o de la ciudad.




### DÍA 9: TRASLADO AL AEROPUERTO DE BUDAPEST Y VUELO DE REGRESO

Por la mañana, tras el desayuno, traslado al aeropuerto. Vuelo de regreso a Madrid o Barcelona. (Ver información de vuelos en Ficha Técnica).

**Importante:** el orden de las excursiones anteriormente descritas puede ser alterado a criterio del/la Guía, según los pronósticos climatológicos o razones de organización (a tener en cuenta a la hora de reservar entradas previas al viaje). De esta forma se aprovecharán los mejores días para las excursiones de montaña.

### FIN DEL ITINERARIO





## FICHA TÉCNICA

### **SALIDAS AGOSTO:**

**Madrid.** Presentación a las **08:45 hrs.** Aeropuerto Internacional de Madrid Barajas-Adolfo Suárez, Terminal 4 (**T4**), frente mostrador de Información de Aena, junto los Mostradores de facturación 870-880.

Hora de salida: **11:45 hrs.** Llegada prevista a Budapest a las **14:55 hrs.**

**Barcelona:** Consultar condiciones y hora prevista de salida en nuestras oficinas.

**Consultar salidas desde otros puntos.**

### **REGRESOS:**

**Madrid.** Llegada prevista al mismo Aeropuerto sobre las **18:55 hrs.**

**Barcelona:** Consultar en nuestras oficinas la hora prevista de llegada.

**Consultar hora prevista de salida para el grupo de septiembre.**

**NOTA:** En los vuelos reservados se podrá facturar una maleta de 23 kilos y llevar un equipaje de mano de máximo 8 kilos y el bolso/mochilita.

**PRECIO:** 1.535 Euros

**PRECIO R.A.:** 1.460 Euros

**PRECIO ESPECIAL AGOSTO:** 1.435 € **reservando antes del 13/06/2025**

**GRUPO MÁXIMO:** 32 personas

**GRUPO MÍNIMO:** 20 personas

#### **Suplementos:**

Por ocupación de 23 a 27 personas: 69 €.

Por ocupación de 20 a 22 personas: 139€

Suplemento alojamiento en hotel en habitación individual (opcional y según disponibilidad): 425 €

Suplemento Agosto: 180.-€

Tasas aéreas estimadas: 115.- €

(Precio sujeto a variación en el momento de la emisión de los billetes aéreos)



### INCLUYE:

- Vuelos Madrid/Barcelona-Budapest y regreso.
- Traslados aeropuerto y autobús para todo el recorrido.
- Alojamiento y desayuno en Hotel en habitación doble con baño o ducha.
- Cena de bienvenida.
- 2 noches en Miskolc régimen de Media Pensión (desayuno y cena).
- Almuerzo en bodega en el entorno del lago Balatón.
- Visita guiada de Budapest.
- Entrada al Museo Hospital de la Roca.
- Guía acompañante de Alventus&AñosLuz.
- Seguro de viaje.

### NO INCLUYE:

- Tasas aéreas.
- Ninguna comida no mencionada en el apartado anterior.
- Entradas y visitas a museos o monumentos salvo los indicados.
- Cualquier otro gasto no especificado en el apartado INCLUYE.



## CONDICIONES Y SEGURO

### CONDICIONES RESERVA ANTICIPADA:

Si deseas beneficiarte del precio de reserva anticipada (R.A.) tienes que hacer el pago de la reserva al menos 40 días antes de la fecha de salida (excepto el pago del resto que se realizará como máximo 20 días antes de la salida y las tasas aéreas que se abonarán a la emisión de los billetes).

### CONDICIONES DE RESERVA DE VIAJE PARA LA TEMPORADA DE VERANO 2025

La reserva deberá ser realizada preferentemente por NUESTRA WEB, POR CORREO ELECTRONICO o en su caso por teléfono. Las solicitudes de reservas recibidas serán confirmadas por nuestra oficina. Una vez realizada y confirmada la reserva, se entregará como anticipo la cantidad de **90 Euros**, mediante transferencia o tarjeta de crédito.

DATOS BANCARIOS para transferencia:

**Titular: Viajes Alventus S.L.**

**Entidad: LA CAIXA**

**Cuenta corriente: ES65 2100 8436 49 2200712883**

(En caso de transferencia es imprescindible remitir por correo-electrónico un justificante del pago indicando claramente el nombre de la persona, viaje y fecha)

### COBERTURAS DEL SEGURO DE VIAJE:

#### SEGURO INCLUIDO:

| RESUMEN DE COBERTURAS – INCLUYE ASISTENCIA POR COVID 19                                                                    |             |
|----------------------------------------------------------------------------------------------------------------------------|-------------|
| EQUIPAJES: Pérdidas materiales                                                                                             | 151 Euros   |
| ASISTENCIA: GASTOS MEDICOS, QUIRURGICOS Y HOSPITALIZACION:                                                                 |             |
| Por gastos incurridos en España, derivados de una enfermedad o accidente ocurridos en España                               | 600 Euros   |
| Por gastos incurridos en el extranjero, derivados de una enfermedad o Accidente ocurridos en el extranjero                 | 6.000 Euros |
| PRORROGA DE ESTANCIA EN HOTEL con 61 Euros/día, hasta un límite de                                                         | 610 Euros   |
| DESPLAZAMIENTO DE ACOMPAÑANTE POR HOSPITALIZACION ESTANCIA DEL ACOMPAÑANTE DESPLAZADO con 61 Euros/día, hasta un límite de | 610 Euros   |
| REPATRIACION O TRANSPORTE SANITARIO DE HERIDOS O ENFERMOS                                                                  | Ilimitado   |



|                                                                           |               |
|---------------------------------------------------------------------------|---------------|
| REPATRIACION O TRANSPORTE DE FALLECIDOS                                   | Ilimitado     |
| BILLETE DE REGRESO DEL ASEGURADO POR FALLECIMIENTO DE UN FAMILIAR DIRECTO | Ilimitado     |
| RESPONSABILIDAD CIVIL PRIVADA                                             | 6000<br>Euros |

### Opcional:

Disponemos de seguros opcionales a disposición de los clientes con coberturas más amplias:

Por un importe desde 40 euros, entre otras coberturas, cubre los gastos de cancelación del viaje por causas de fuerza mayor.

Esta cobertura de cancelación es efectiva siempre y cuando se contrate la póliza en el momento de efectuar la reserva.

Solicite en nuestras oficinas el desglose de las coberturas de cada uno de ellos.

### **RECOMENDAMOS A TODOS CONTRATAR UNO DE ESTOS SEGUROS POR LA AMPLITUD DE SUS COBERTURAS.**

Ambos seguros contemplan accidentes o enfermedades sobrevenidas durante el viaje. Puede consultarnos otros tipos de seguros con mayores coberturas

## CONDICIONES GENERALES

Todos los datos e informaciones contenidas en la Ficha Técnica del Viaje están sujetos a las Condiciones Generales publicadas en la página Web correspondiente.

**Nota:** El boletín al que se refiere la presente ficha técnica es un programa de viajes de cultura y naturaleza. Las personas que se inscriben en estos programas conocen las especiales características de su operativa y desarrollo, y por lo tanto son conscientes de la posibilidad, razonada, de posible modificación en el itinerario, servicios de alojamiento, transportes y duración motivados por causas ajenas a la organización y a la agencia de viajes.

## NOTAS SOBRE EL VIAJE

**TASAS:** Las tasas aéreas no están incluidas en el precio final del viaje y su cuantía aproximada se ofrece como un suplemento en el apartado SUPLEMENTOS de la presente Ficha Técnica.

Las **tasas aéreas** hacen referencia al precio del combustible, costes de seguridad, impuestos aeroportuarios, gubernamentales, etc. Estas tasas **NO SERÁN EXACTAS HASTA LA EMISIÓN DE LOS BILLETES AÉREOS, POCOS DÍAS ANTES DE LA SALIDA DEL VIAJE.** Es la compañía aérea quien estipula y modifica este importe. Por esta razón, y antes de recoger la documentación del viaje, os comunicaremos el importe final de las tasas exactas, ya que la cantidad indicada en el apartado SUPLEMENTOS es estimada y sujeta a variación, porque el carburante, tasas, o impuestos por las compañías aéreas, nunca se puede prever.

Las **tasas locales** (si las hay) se pagan directamente al tomar algún vuelo durante el viaje (vuelos internos por lo general y a la salida de los países). Su importe lo fijan las autoridades aeroportuarias locales

### DOCUMENTACIÓN

Es necesario llevar Documento Nacional de identidad en vigor (o en su defecto Pasaporte), que no caduque mientras dure nuestra estancia.

Recomendamos también llevar una fotocopia del pasaporte y del DNI (por ambas caras) guardada en un lugar distinto al mismo, para facilitar los trámites consulares en caso de pérdida.

### MONEDA

Aunque la Hungría pertenece a la Unión Europea, aún no pertenece a la llamada EUROZONA, por lo que su moneda es el FORINT HÚNGARO. Un Euro son unos 380 Forint. El pago con tarjeta de crédito está generalizado y

en muchos establecimientos nos permitirán pagar con euros.

### VACUNAS Y MEDICINAS

Ninguna recomendación en especial. Además de llevar un seguro de viaje de amplia cobertura es recomendable llevar la **tarjeta sanitaria europea** que se solicita en el centro de atención e información de la Seguridad Social más próximo a tu domicilio o por Internet

<https://www.seg-social.es/wps/portal/wss/internet/Trabajadores/PrestacionesPensionesTrabajadores/10938/11566/1761>

Recomendamos llevar un botiquín elemental: antibiótico de amplio espectro, analgésico, antiácido, anti-



inflamatorios, antidiarreico, antihistamínico, pomada antibiótica, pomada anti-inflamatoria, desinfectante, algodón, tiritas, venda, esparadrapo, así como las medicinas específicas de los tratamientos que cada uno siga.

## VÍDEO, FOTOGRAFÍA Y OTROS

La electricidad es igual que en España y los enchufes compatibles con los nuestros (en el caso de los cargadores de baterías).

## CLIMA

Hungría tiene un clima continental, con inviernos fríos y veranos entre templados y calurosos. Las temperaturas promedio en julio y agosto son de 20°C, pudiendo subir a los 27 °C con olas de calor con máximos de unos 30 °C / 35 °C. Aunque los niveles de humedad suelen ser más bajos durante los meses más cálidos del año, en Budapest no suele ser así, ya que en verano es cuando más llueve en la ciudad. En las zonas de montaña no se deben descartar días de borrasca y que se den chubascos.

## EQUIPAJE Y ROPA

Recomendamos muy especialmente llevar una bolsa o maleta de viaje y una pequeña mochila suplementaria (para las excursiones de naturaleza y montaña) con los útiles del día. El equipo recomendable es: Ropa cómoda de viaje en general, calzado cómodo de ciudad, botas ligeras de **montaña tipo trekking con buena suela antideslizante (imprescindibles para las rutas de senderismo)**, gafas de sol, gorro/a, protección solar, bañador,

chubasquero, jersey fino o forro polar. Bolsa de aseo, calcetines finos y otros más gruesos. Cámara de fotos...

Recomendable: bastones regulables para caminar, **(con tapones de goma protectora en las puntas)** si los usas habitualmente.

Los balnearios son una seña de identidad del país, por lo que la **ropa de baño y chancas** es muy recomendable para poder disfrutar de sus encantos.

## ALOJAMIENTO

El alojamiento está previsto en hoteles en habitación doble con baño o ducha. La relación de hoteles es la siguiente:

### BUDAPEST.

#### Hotel Spa President Budapest 4\*\*\*\*

Situado en el corazón de la histórica y encantadora Budapest. A pocos metros de la basílica de San Esteban y del Parlamento húngaro. Cuenta con servicio Wellness.

[www.hotelpresident.hu](http://www.hotelpresident.hu)

### MISKOLCTAPOLCA.

#### Hotel Aurora 4\*\*\*\*

Es un hotel moderno y confortable. La ubicación del hotel es muy buena, ya que está muy cerca, de los baños de la cueva y de la playa de Miskolctapolca. Además, se encuentra muy cerca de senderos naturales al pie de Bükk, en el corazón del parque nacional. Cuenta con servicio Wellness.

<https://hotelaurora.hu/en/>

### VESZPRÉM

#### Hotel Historia Malomkert 4\*\*\*\*

Este moderno hotel abrió sus puertas en 2010, desde entonces ha ido rescatando edificios tradicionales en desuso, para ir ampliando instalaciones, incluyendo una fábrica de cerveza. Además cuenta con zona wellness.

<https://hotelmalomkert.hu/>

*IMPORTANTE: en el caso de que por razones operativas y de disponibilidad uno o algunos de los hoteles no fueran posibles, se sustituirán por un establecimiento de igual categoría.*

## COMIDAS

Incluimos los desayunos, dos cenas en Miskolc y la cena de bienvenida. Esta cena la tendremos con especialidades de la cocina local. También incluimos un almuerzo en una bodega en la zona del lago Balatón. El resto de las cenas y los almuerzos no están incluidos. Cuando hagamos excursiones de aire libre y montaña podremos llevar nuestro propio picnic. En el caso de visita a ciudades la oferta es amplia y se puede almorzar en restaurantes de la ciudad. Para las cenas existe también una variada oferta.

## GASTRONOMÍA

En Hungría es difícil levantarse de la mesa con hambre. Los platos fuertes de su gastronomía son contundentes y calóricos, ricos en sabores especiados y con la carne casi siempre como protagonista. Muchos dicen que la santa trinidad de la cocina húngara son la **manteca de cerdo**, la **cebolla** y el **pimentón** y posiblemente sea verdad, ya que muchos platos tradicionales, incluido

el **goulash**, los cuentan entre sus ingredientes.

El **goulash** es el plato más reconocible de la cocina magiar. Es una sopa de origen humilde que con el tiempo se popularizó entre el resto de la población y que hoy en día es el plato nacional del país. Goulash deriva de la palabra húngara “gulyás” que significa vaquero, y es que ellos fueron los que primero consumieron este plato de raíces rurales. La receta clásica lleva ternera, cebollas, manteca de cerdo, ajos, pimentón, tomates, pimientos, zanahorias, nabos, patatas y comino. El plato se puede servir como un guiso, estofado o en forma de sopa de carne.

El **libamáj** -el foie gras húngaro- se hace con hígado de ganso y está en el podio de delicatessen húngaras.

La influencia del Imperio Austro-Húngaro aún es palpable en la cocina de Hungría. El **wienerschnitzel** -carne de ternera rebozada al estilo vienés y protegida por la ley en Austria- es un plato muy común y popular en Hungría y recuerda a un escalope de ternera.

Pero si hay un alimento que represente a Hungría más que ningún otro ese es el pimentón, conocido allí como **paprika**. No se sabe con exactitud cómo llegó el pimentón a Hungría, pero los primeros documentos que sitúan paprika turco ornamental en Hungría son de 1604, cuando el país se hallaba inmerso en la Guerra de los Quince Años.

El **pimentón o paprika es nativo de América** y llegó a Europa de la mano de Colón en 1492. España fue el primer país europeo en el que se cultivó y más





tarde las semillas llegaron a Turquía, desde donde se diseminó por todo el Imperio Otomano. En la Hungría del siglo XVII eran los pastores los únicos que consumían paprika.

Hoy en día la influencia culinaria que más pesa en Hungría posiblemente aún sea la del Imperio Otomano, que a partir del siglo XVI llevó a Hungría las semillas de amapola, la nuez, el café e incluso la ubicua paprika.

**EL VINO EN HUNGRÍA.** Hungría cuenta con algunas de las denominaciones de origen más afamadas del mundo. Algunas de ellas incluso ha sido declarada Patrimonio de la Humanidad por UNESCO. El Tokaji es uno de los vinos más afamados.



## SENDERISMO

### NUESTROS VIAJES "ESPECIAL A PASO SUAVE"

Se trata de programas similares a los clásicos que tenemos en nuestra programación desde hace años, pero en los que bajamos el nivel de las excursiones haciéndolas asequibles a personas que, gustándole el senderismo y el aire libre" prefieren disfrutar de rutas más "suaves" y sencillas. Bienvenidos/as a nuestra sección de viajes "A PASO SUAVE".

Las excursiones de naturaleza y montaña que planteamos en este programa no plantean dificultad alguna, se trata de cómodos recorridos a pie con desniveles asequibles a cualquier persona que le guste caminar por senderos de montaña. Se trata de una ruta de nivel **FÁCIL**. Normalmente las excursiones suelen tener una duración de entre 4 y 6 horas incluyendo los descansos necesarios y paradas para comer. Generalmente, el desarrollo de una jornada de marcha se realiza como sigue: - nos levantamos y tras desayunar, partimos en autobús hacia el inicio de la excursión. Se cubren algunas distancias cortas en kms., para ponernos al inicio del camino. Previamente, el día anterior, nuestro/a Guía habrá dado los consejos e información necesarios: información meteorológica, horarios... así como recordar el equipo a llevar a la excursión, comidas... Iniciamos la excursión a pie y se empieza a caminar tranquilamente. Se disfruta de excelentes panorámicas, paradas para hacer fotos, descansar, tomar el fantástico aire de la montaña... y a mediodía, paramos un buen rato en algún bonito lugar para tomar nuestro picnic. Seguido al descanso continuaremos disfrutando de los senderos normalmente ya en bajada hacia donde nos espere nuestro autobús. Por la tarde finaliza la ruta a pie y tras parar en algún pueblo cercano tendremos tiempo para tomar un refrigerio, un café, refrescos o cerveza... antes de volver a nuestro alojamiento.

En el itinerario se han comentado los diferentes recorridos, distancias, tiempos y desniveles, a esta información nos remitimos.

## GUÍA

El/ La Guía acompañante tiene como labor organizar las rutas, fijar los horarios, velar por la buena marcha del programa, integrar a todos en la zona, informar y orientar sobre los aspectos más interesantes de los lugares que visitamos, así como decidir cualquier cambio de ruta con causa suficiente y atendiendo siempre a la seguridad del grupo. No actúa como guía local o "guía turístico" en las visitas a ciudades o monumentos.

## BIBLIOGRAFÍA:

Budapest y Hungría 2024 (Lonely Planet)) (7ª Ed.).

## LITERATURA:

- "Los infortunios de Svoboda". János Székely. Ed. Impedimenta
- "El epitafio de los perdedores". Andrew Szepessy. Ed. Ediciones Siruela.
- "El alma se extingue". Lajos Zilahy. Ed. Funambulista S.L.
- "La Balada de Iza". SZABO, MAGDA. Ed Mondadori.
- "Sin Destino" IMRE KERTESZ (Premio Nobel de Literatura). Ed. El Acanfilado.





## EN RUTA...NUESTROS GUIAS Y PROGRAMADORES.

Nuestros viajes y rutas llevan el sello especial de nuestro equipo de producción. Una cuidada elección de los itinerarios, de las excursiones y de los lugares a recorrer. La comprobación en directo de los servicios..., la búsqueda del detalle y de lugares recónditos y curiosos..., siempre realizados con la ilusión de profesionales apasionados por el viaje. Este es el afán que nos mueve y nuestro aval de calidad y garantía. En la foto, Alfonso Lourido del equipo de Guías y Programadores de Alventus&AñosLuz, diseñador de esta ruta.

## CONDICIONES GENERALES

Sobre anulaciones, pagos, responsabilidades y otros aspectos legales, ver en la página web las condiciones en la siguiente dirección, <https://www.aluz.com/condiciones> o <https://www.alventus.com/condiciones>. Las cláusulas especiales del viaje vienen recogidas en el bono / contrato de viaje que debe tener todos los/las clientes al inicio del viaje.

## NUESTRO GRUPO





### ALVENTUS & AÑOS LUZ. MIRANDO AL FUTURO

¿Te unes a nuestro punto de encuentro viajero?  
Te invitamos a que te unas, si es que no lo has hecho ya, a nuestro grupo de Facebook: Alventus & AñosLuz, Mirando al futuro. En el, estamos compartiendo fotos, vídeos, anécdotas... de viajes realizados pero también de los que nos gustaría ver en el futuro.  
Descúbrelo en este enlace:

<https://www.facebook.com/groups/554015261903835>



Te esperamos, construye con nosotros el futuro. ¡Adelante!

Y además síguenos en...



# Concursos de FOTOGRAFÍA

*Apúntate y participa*

## 1. FOTOGRAFÍA Viajera



## 2. FOTOGRAFÍA Ponte nuestra camiseta



Para más información consulta nuestras webs [alventus.com](http://alventus.com) / [aluz.com](http://aluz.com)



## TURISMO RESPONSABLE

En ALVENTUS&AÑOSLUZ apostamos por la organización de los viajes de forma responsable y sostenible.

Colaboramos con los agentes locales, guías y proveedores con servicios de calidad y respetuosos. En la medida de lo posible se procura la contratación de alojamientos sostenibles y siempre respetando las normas ambientales.

Se procura la información y sensibilización a los viajeros sobre la protección de los espacios naturales que visitamos intentando minimizar nuestro paso por esos espacios. Igualmente se encomienda a los/as viajero/as respetar las culturas y tradiciones locales y ser muy respetuosos a la hora de la realización de fotografías de personas, pidiéndoles permiso en su caso.

Aconsejamos que en todos nuestros viajes por Europa y zonas de gran calidad saludable que los viajeros NO COMPREN AGUA EMBOTELLADA EN RECIPIENTES DE PLÁSTICO y si utilicen sus propias botellas rellenándolas en los hoteles, bares o restaurantes o en muchas de las fuentes de agua potable que se encuentran en las rutas.

En los viajes por lugares exóticos como Asia o Sudamérica y trekkings recomendamos igualmente el uso de agua potable de los establecimientos tratándolas en su caso con pastillas potabilizadoras.

Recomendamos igualmente ser sensibles en la utilización de los recursos en las zonas naturales que visitamos.

ALVENTUS&AÑOSLUZ colaboran de forma regular con organismos de protección de la naturaleza.

Muchas gracias

